



*Autorità di Bacino Distrettuale dell'Appennino Meridionale*

*Al Segretario Generale*

Decreto n. 393

12 MAR 2021

**Oggetto:** *Adozione proposta di modifica di perimetrazione e/o classificazione del rischio del Piano Stralcio per la Difesa dal Rischio Idrogeologico – Aree di versante dell'ex Autorità di Bacino Interregionale della Basilicata, Unit of Management ITI012 "Bradano", relativamente al Comune di Altamura (località Area NE dell'abitato)*

**Visto** il decreto legislativo 3 aprile 2006, n. 152 e ss.mm.ii., recante "Norme in materia ambientale" ed in particolare la Parte terza – sezione I, recante "Norme in materia di difesa del suolo e lotta alla desertificazione";

**Vista** la direttiva 2007/60/CE del Parlamento europeo e del Consiglio del 23 ottobre 2007, relativa alla valutazione e alla gestione dei rischi di alluvioni, nonché il decreto legislativo 23 febbraio 2010, n. 49, recante "Attuazione della direttiva 2007/60/CE relativa alla valutazione e alla gestione dei rischi di alluvioni";

**Vista** la Legge 28 dicembre 2015, n. 221 recante "Disposizioni in materia ambientale per promuovere misure di green economy e per il contenimento dell'uso eccessivo di risorse naturali" che all'art. 51 detta "Norme in materia di Autorità di bacino" sostituendo integralmente gli articoli 63 e 64 del D.lgs n. 152/2006;

**Visto** in particolare l'art. 63 D.lgs 152/2006 s.m.i., come sostituito dall'art. 51 comma 2 della Legge 28 dicembre 2015, n. 221 che al comma 1 istituisce in ciascun Distretto idrografico in cui è ripartito il territorio nazionale ai sensi dell'art. 64 del medesimo Decreto, l'Autorità di Bacino Distrettuale di seguito denominata "Autorità di Bacino", ente pubblico non economico che opera in conformità agli obiettivi della parte terza del D.Lgs. 152/06 e s.m.i. e uniforma la propria attività a criteri di efficienza, efficacia, economicità e pubblicità;

**Visto** l'art. 64 del D.Lgs. 152/06 e s.m.i. ed in particolare il comma 1, lettera e), ai sensi del quale il nuovo Distretto idrografico dell'Appennino Meridionale comprende i bacini nazionali, interregionali e regionali: Liri-Garigliano, Volturno, Sele, Sinni e Noce, Bradano, Saccione, Fortore e Biferno, Ofanto, Lao, Trigno, bacini della Campania, bacini della Puglia, bacini della Basilicata, bacini della Calabria, bacini del Molise;

**Visto** il Decreto del Ministro dell'Ambiente e della Tutela del Territorio e del Mare n. 294 del 25 ottobre 2016, recante "Disciplina dell'attribuzione e del trasferimento alle Autorità di bacino distrettuali del personale e delle risorse strumentali, ivi comprese le sedi, e finanziarie delle Autorità di bacino, di cui alla legge 18 maggio 1989, n. 183", pubblicato sulla G.U. n. 27 del 02/02/2017 - che ha disposto la soppressione delle Autorità di bacino ex legge 183/89 a decorrere dal 17 febbraio 2017;

**Visto** il D.P.C.M. del 14 luglio 2017 con il quale la dott.ssa Vera Corbelli è stata nominata Segretario Generale dell'Autorità di Bacino Distrettuale dell'Appennino Meridionale;

**Visto** il decreto del Presidente del Consiglio dei Ministri 4 Aprile 2018 recante "Individuazione e trasferimento delle unità di personale, delle risorse strumentali e finanziarie delle Autorità di bacino, di cui alla legge n. 183/1989, all'Autorità di bacino distrettuale dell'Appennino Meridionale e determinazione della dotazione organica dell'Autorità di bacino distrettuale dell'Appennino Meridionale, ai sensi dell'art. 63, comma 4, del decreto legislativo 3 aprile 2006, n. 152 e del decreto n. 294 del 25 ottobre 2016" pubblicato sulla Gazzetta Ufficiale n. 135 del 13 giugno 2018;



## *Autorità di Bacino Distrettuale dell'Appennino Meridionale*

**Visto** l'art. 170 del decreto legislativo 3 aprile 2006, n. 152 e s.m.i. che al comma 11 prevede che *“Fino all’emanazione di corrispondenti atti adottati in attuazione della parte III del presente decreto, restano validi ed efficaci i provvedimenti e gli atti emanati in attuazione delle disposizioni di legge abrogate dall’art. 175”*, nonché l’art. 175 del medesimo decreto;

**Visto** il D.M. n. 161 del 29/05/2019 che ha nominato i componenti della Conferenza Operativa dell’Autorità di bacino Distrettuale dell’Appennino Meridionale, come previsto dall’ art.63, comma 9 del D.Lgs. 152/2006;

**Visto** l’art 68 comma 4-bis del D.Lgs. 152/2006, così come introdotto dall’art. 54 del D.L. 16.07.2020 n. 76 *“Misure urgenti per la semplificazione e l’innovazione digitale”*, convertito in Legge 11 settembre 2020 n. 120, che recita: *“Nelle more dell’adozione dei piani e dei relativi stralci, di cui agli articoli 65 e 67, comma 1, ovvero dei loro aggiornamenti, le modifiche della perimetrazione e/o classificazione delle aree a pericolosità e rischio dei piani stralcio relativi all’assetto idrogeologico emanati dalle sopresse Autorità di bacino di cui alla legge 18 maggio 1989, n. 183, derivanti dalla realizzazione di interventi collaudati per la mitigazione del rischio, dal verificarsi di nuovi eventi di dissesto idrogeologico o da approfondimenti puntuali del quadro conoscitivo, sono approvate con proprio atto dal Segretario Generale dell’Autorità di bacino distrettuale, d’intesa con la Regione territorialmente competente e previo parere della Conferenza Operativa”*;

**Visto** l’art 68 comma 4-ter del D.Lgs. 152/2006, così come introdotto dall’art. 54 del D.L. 16.07.2020 n. 76 *“Misure urgenti per la semplificazione e l’innovazione digitale”*, convertito in Legge 11 settembre 2020 n. 120, che recita: *“Gli aggiornamenti di piano di cui al comma 4-bis sono effettuati nel rispetto delle procedure di partecipazione previste dalle norme tecniche di attuazione dei piani di bacino vigenti nel territorio distrettuale e, comunque, garantendo adeguate forme di consultazione e osservazione sulle proposte di modifica”*;

**Vista** la Deliberazione del Comitato Istituzionale dell’ex Autorità di Bacino della Basilicata n. 26 del 05.12.2001 di approvazione del primo *Piano Stralcio per la Difesa dal Rischio Idrogeologico* (G.U. n. 11 del 14.01.2002);

**Visti** i successivi aggiornamenti del Piano Stralcio per la Difesa dal Rischio Idrogeologico della ex Autorità di Bacino della Basilicata;

**Considerato** che il Comune di Altamura (BA) ha trasmesso, ai sensi dell’art.21 delle Norme di Attuazione (NdA) del PAI della ex Autorità di Bacino della Basilicata, istanza per la classificazione a rischio di aree assoggettate a verifica idrogeologica – ASV individuate dal PAI vigente, che interessano le aree individuate al Foglio 164 di mappa catastale del Comune di Altamura particelle 1393-1392-2111-2110-2112-1717-1500-1502-523-524-525-527-583-585-793-809-810-1403-2124-2125-1910 e al Foglio 160 particelle 277-280-793-1194-1354-1274-1273-1276-1278-1279-1280-1271-1308-1272-1270-1195-1310. La Commissione di valutazione istituita presso l’AdB distrettuale per la valutazione delle istanze di cui all’art. 21 delle NdA del PAI, a seguito dell’analisi della documentazione tecnica a corredo dell’istanza, ha ritenuto si possa proporre una classificazione da ASV ad aree a rischio idrogeologico medio R2 per le sole aree ricadenti nelle seguenti particelle:

- F.160 – part. 277, 1194, 1272, 1276, 1278, 1279, 1280,1310;
- F.164 – part. 523, 524, 525, 583, 793, 809, 810, 1403, 1910;

**Considerato** che la Conferenza Operativa nella seduta del 10/12/2020, con Delibera n. 4.4, ha espresso parere favorevole alla proposta di modifica di perimetrazione e/o classificazione del rischio del Piano Stralcio per la Difesa dal Rischio Idrogeologico – Aree di versante dell’ex Autorità di Bacino Interregionale della Basilicata, Unit of Management ITI012 “Bradano”, relativamente al Comune di Altamura (località Area NE dell’abitato), così come riportata nei seguenti elaborati allegati al presente decreto :

- *Stralcio della “Carta del Rischio da frana”, in scala 1:10.000, del PAI vigente relativo al settore di territorio oggetto di modifica;*



*Autorità di Bacino Distrettuale dell'Appennino Meridionale*

- *Stralcio della "Carta del Rischio da frana", in scala 1:10.000, contenente la modifica alla perimetrazione delle aree a rischio per il settore di territorio oggetto di modifica.*

**Vista** la Legge 11 settembre n. 120 (pubblicata su G.U. n. 228 del 14.09.2020 S.O. n. 33) di conversione del decreto legge 16 luglio 2020 n. 76 "Misure urgenti per la semplificazione e l'innovazione digitale", che riporta all'articolo 54 alcune integrazioni all'articolo 68 del D.Lgs. n. 152 del 3 aprile 2006 per la semplificazione delle procedure in materia di interventi contro il dissesto idrogeologico relativamente a modifiche della perimetrazione e/o classificazione delle aree a pericolosità e rischio dei piani stralcio relativi all'assetto idrogeologico emanati dalle sopresse Autorità di bacino di cui alla legge 18 maggio 1989 e di adozione di correlate misure di salvaguardia (commi aggiunti 4 bis e 4 ter);

**Considerato** che l'istituzione del comma 4 bis, operato dalla citata legge 120/2020, contempla procedura semplificate per l'approvazione, tra l'altro, di approfondimenti puntuali del quadro conoscitivo;

**Vista** la nota prot. 17614 del 17/09/2020 con la quale il Segretario Generale, in attuazione delle disposizioni di cui ai succitati commi 4 bis e 4 ter dell'articolo 68 del D.Lgs. n.152 del 2006, ha prospettato al MATTM un iter procedurale attuativo delle disposizioni contenute nelle norme di semplificazione;

**Vista** la nota prot. n. 76476 del 30/09/2020, acquisita al protocollo con n.18629 del 01/10/2020, con la quale il MATTM ha riscontrato la proposta del Segretario Generale raccomandando "...omissis... di procedere nel rispetto della normativa successivamente intervenuta ...omissis...";

**Vista** la nota prot. n.11329 del 04/02/2021 acquisita al protocollo con n.3036 del 04/02/2021, con la quale il Ministero dell'Ambiente e della Tutela del Mare ha indicato le procedure di applicazione dell'art.68 commi 4-bis e 4 ter del D.Lgs. n.152 del 2006 per tutti i casi in cui si verificano le fattispecie indicate nel medesimo art.68;

**Ritenuto** che la proposta di modifica alla perimetrazione e/o classificazione delle aree di attenzione/rischio del PAI in argomento rientrano nella fattispecie prevista dal comma 4 bis dell'articolo 68 del D.Lgs. n. 152/2006;

**Ritenuto** altresì di poter adottare, ai sensi dell'art. 68 comma 4 – bis del D.Lgs 152/2006, la proposta di modifica di perimetrazione e/o classificazione del rischio del Piano Stralcio per la Difesa dal Rischio Idrogeologico – Aree di versante dell'ex Autorità di Bacino Interregionale della Basilicata, Unit of Management ITI012 "Bradano", relativamente al Comune di Altamura (località Area NE dell'abitato);

Tutto quanto visto e considerato,

**DECRETA**

Le premesse costituiscono parte integrante del presente atto.

1. Di adottare, ai sensi dell'art. 68 comma 4 – bis del D.Lgs. 152/2006 e s.m.i., la proposta di modifica di perimetrazione e/o classificazione del rischio del Piano Stralcio per la Difesa dal Rischio Idrogeologico – Aree di versante dell'ex Autorità di Bacino Interregionale della Basilicata, Unit of Management ITI012 "Bradano", relativamente al Comune di Altamura (località Area NE dell'abitato), così come riportata nei seguenti elaborati allegati al presente decreto :
  - *Stralcio della "Carta del Rischio da frana", in scala 1:10.000, del PAI vigente relativo al settore di territorio oggetto di modifica;*
  - *Stralcio della "Carta del Rischio da frana", in scala 1:10.000, contenente la modifica alla perimetrazione delle aree a rischio per il settore di territorio oggetto di modifica.*



*Autorità di Bacino Distrettuale dell'Appennino Meridionale*

---

2. Di adottare a titolo di Misure di salvaguardia, ai sensi dell'articolo 68 comma 4 ter del D.Lgs. n. 152/2006, le Norme di Attuazione del vigente Piano Stralcio per l'Assetto Idrogeologico nelle aree di cui al punto 1 non perimetrato o con livello di pericolosità e/o rischio/attenzione da frana inferiore nell'ambito del Piano Stralcio vigente in argomento. Le Misure di Salvaguardia sono immediatamente vincolanti con efficacia dalla data di pubblicazione del presente Decreto sul sito dell'Autorità di Bacino Distrettuale dell'Appennino Meridionale e restano in vigore fino alla conclusione dei procedimenti di aggiornamento di cui al punto 1 e comunque non oltre tre anni.
3. Di dare avvio al percorso di partecipazione previsto dall' art. 68, comma 4-ter del D.Lgs. 152/06 e s.m.i. garantendo adeguata consultazione per la presentazione di eventuali osservazioni sulla proposta di modifica in oggetto da parte dei soggetti interessati. Le eventuali osservazioni devono essere trasmesse, all'Autorità di Bacino Distrettuale dell'Appennino Meridionale, all'indirizzo dedicato [pai@pec.distrettoappenninomeridionale.it](mailto:pai@pec.distrettoappenninomeridionale.it), a mezzo posta elettronica certificata, entro il trentesimo giorno successivo alla data di pubblicazione del presente atto sul Bollettino Ufficiale della Regione Puglia.
4. Le eventuali osservazioni di cui al precedente punto 3, relativamente a modifiche delle cartografie del PAI, dovranno individuare, altresì, qualitativamente e quantitativamente i relativi livelli di pericolosità e di rischio sul territorio attraverso un adeguato dettaglio conoscitivo geologico, geotecnico ed uso del suolo, restituiti in formato vettoriale georeferenziato nel sistema WGS84-UTM 33N (shape files).
5. Il presente decreto è pubblicato sul Bollettino Ufficiale della Regione Puglia; lo stesso, unitamente agli allegati, è inoltre pubblicato sul sito dell'Autorità di Bacino Distrettuale dell'Appennino Meridionale [www.distrettoappenninomeridionale.it](http://www.distrettoappenninomeridionale.it), nella home page nella sezione Piani stralcio e Varianti e nella sezione Amministrazione Trasparente, sottosezione Pianificazione e Governo del Territorio.
6. Il presente decreto è altresì trasmesso alla Regione Puglia, alla Città Metropolitana di Bari ed all'Amministrazione comunale di Altamura, per la pubblicazione all'albo pretorio per 30 giorni a decorrere dalla data di pubblicazione sul Bollettino Ufficiale della Regione Puglia.

*Vera Corbelli*

Comune di Altamura in Provincia di Bari - Regione Puglia

Località Area NE del Centro abitato

Progetto di Variante al Piano Stralcio per l'Assetto Idrogeologico – Aree di versante

II agg. 2020

Aree a Rischio Idrogeologico (rischio frana) tratte dalla Carta del rischio da frana Tav. B PAI in scala 1.10.000 relative al territorio oggetto di variante

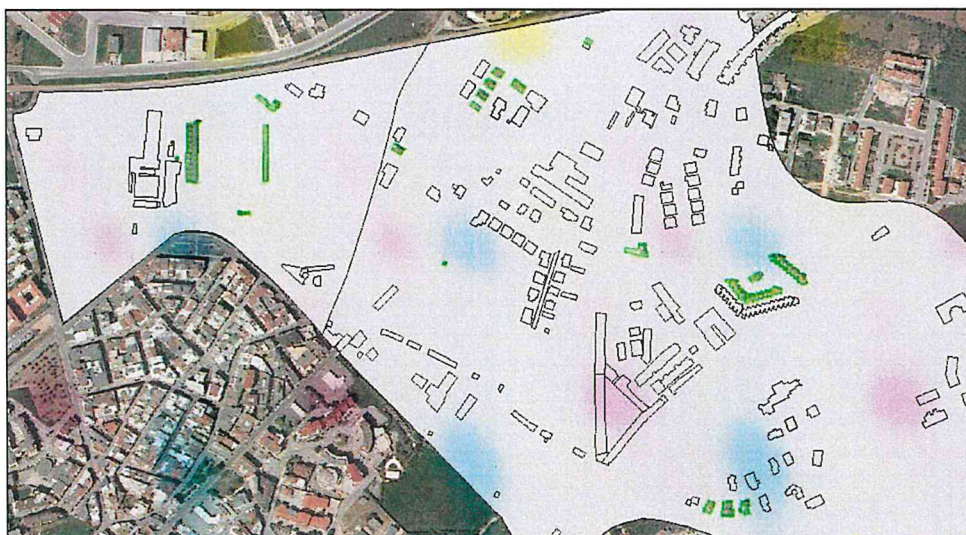


LEGENDA

- R4
- R3
- R2
- R1
- P
- ASV
- Rb

Area di interesse

Classificazione proposta R2



LEGENDA

- R4
- R3
- R2
- R1
- P
- ASV
- Rb

Area non oggetto di variante

Area di interesse










Comune di Altamura in Provincia di Bari - Regione Puglia

Località Area NE del Centro abitato

PAI – Aree di versante Vigente - Aree a Rischio Idrogeologico (rischio frana) tratte dalla  
Carta del rischio da frana Tav. B del PAI in scala 1:10.000



LEGENDA

-  R4
-  R3
-  R2
-  R1
-  P
-  ASV
-  Rb

 Area di interesse  
ASV

